

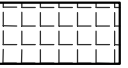





LEGENDA - OZNACZENIA :

-  ISTN. WEJŚCIA NA PLAC ZABAW
-  ISTN. STREFY BEZPIECZEŃSTWA ADAPTOWANYCH URZĄDZEŃ ZABAWOWYCH
-  ISTN. ŁAWKI I KOSZE NA ŚMIECI
-  PROJ. NOWA NAWIERZCHNIA Z KOSTKI BETON.
-  PROJ. NOWE POLA PIASKOWE
-  PROJ. REKULTYWACJA TRAWNIKA
-  STREFY BEZP. PROJ. URZĄDZEŃ ZABAWOWYCH

LEGENDA - OPIS:

ADAPTOWANE URZĄDZENIA ISTN. PLACU ZABAW, POZOSTAWIONE BEZ ZMIAN

- 01. - URZĄDZENIE ZABAWOWE - KARUZELA
- 02. - TABLICE Z REGULAMINEM PLACU ZABAW
- 03. - ŁAWKI PARKOWE
- 04. - KOSZE NA ŚMIECI
- 05. - OGRODZENIE PLACU ZABAW

- 1. PROJ. URZĄDZENIA PLACU ZABAW - 4szt. (ZE STREFAMI BEZPIECZEŃSTWA)

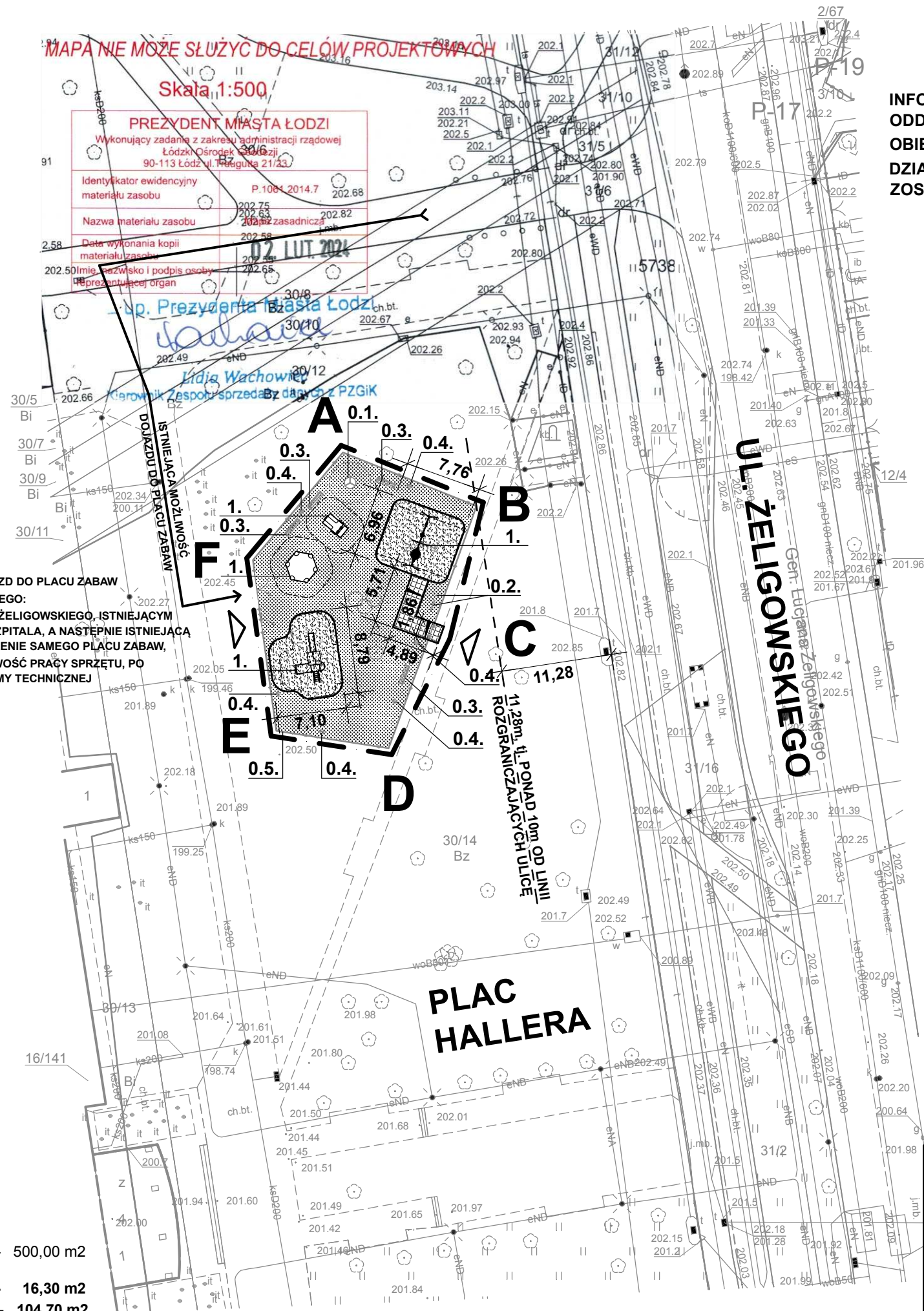
UWAGA 1: EWENTUALNA ISTNIEJĄCA NA TERENIE PLACU PODZIEMNA INFRASTRUKTURA TECHNICZNA POZOSTANIE NIENARUSZONA. PRACE W JEJ POBLIŻU NALEŻY PROWADZIĆ ZE SZCZEGÓLNĄ OSTROŻNOŚCIĄ

UWAGA 2: SZCZEGÓLNE WYMIARY UKŁADU ALEJKI ORAZ POZOSTAŁYCH ELEMENTÓW ZAGOSPODAROWANIA TERENU ZNAJDUJĄ SIĘ NA OSOBNYCH RYSUNKACH I W CZĘŚCI OPISOWEJ

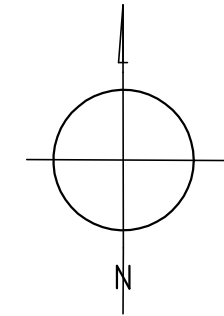
| | |
|---|-------------------------|
| ZESTAWIENIE POWIERZCHNI ZAGOSPODAROWANIA | - 500,00 m ² |
| POW. PROJ. NAWIERZCHNI Z KOSTKI BETONOWEJ /brutto-z obrzeżami/... | - 16,30 m ² |
| POW. PROJ. PÓL PIASKOWYCH /brutto-z obrzeżami/..... | - 104,70 m ² |
| POW. PROJ. REKULTYWACJI TRAWNIKÓW..... | - 311,00 m ² |
| Pow. pozostałe adaptowane BEZ ZMIAN | - 68,00 m ² |

MAPA NIE MOŻE SŁUżyć DO CEŁÓW PROJEKTOWYCH

Skala 1:500



INFORMACJA: ZASIĘG OBSZARU ODDZIAŁYWANIA OBIEKTU /ZESPOŁU PROJ. OBIEKTÓW/ MIEŚCI SIĘ W CAŁOŚCI NA DZIAŁKACH, NA KTÓRYCH INWESTYCJA ZOSTAŁA ZAPROJEKTOWANA



| | |
|---|---|
| PRACOWNIA ARCHITEKTURY I KRAJOBRAZU MONIKA REPEL-MICHNOWSKA 93-011 Łódź, ul. Tuszyńska 29 / 18 tel. kom. 605-725-024 | |
| PROJEKT ZAGOSPODAROWANIA TERENU ISTNIEJĄCEGO PLACU ZABAW NA PLACU GEN. JÓZEFA HALLERA W ŁÓDZI | |
| PROJEKT ZAGOSPODAROWANIA TERENU | |
| LOKALIZACJA INWESTYCJI: Łódź, Plac Gen. J. Hallera ul. Żeligowskiego, ul. Zielona, ul. 6 Sierpnia dz. nr 30/14 w obrębie P-17 w Łodzi, w jedn. ewid. 106104_9.0017. | INWESTOR: MIASTO ŁÓDŹ - ZARZĄD ZIELENI MIEJSKIEJ Łódź, ul. Retkińska 41 |
| AUTOR: branża architektoniczna mgr inż. arch. Monika REPEL-MICHNOWSKA, upr.bud. do projektowania bez ograniczeń w specj. architektonicznej NR EWID. 131/01/WŁ. | data i podpis 03.2024 |
| PROJEKT ZAGOSPODAROWANIA TERENU | SKALA 1:500 RYS NR PZT 1. |